

# SAVERNE



VILLE de SAVERNE

Réalisé par:

Vallée de la Zorn




LES MARCHEURS DU HAUT-BARR



Circuits Permanents  
des Châteaux



Distances : 6 km, 11 km, 23 km et 30 km



Membre FFSP N° F 0560 Visa N° Permanent -67-58-M

Internet : <http://www.ffsp.fr> - Email: [contact@ffsp-fr](mailto:contact@ffsp-fr)

 [facebook.com/ivv.france](https://facebook.com/ivv.france)  [twitter.com:ffsp officiel](https://twitter.com/ffsp_officiel)

Reconnue d'utilité publique par arrêté n° 012156 du 02/08/2001

Agrément ministériel national du 20 juin 2006



partenaires FFSP  
Imprimé par l'association

**PARCOURS 6 km (vert) - 11 km (Noir) 23 km (rouge)  
ou 30 km (bleue)**

sans difficultés particulières

**AVIS IMPORTANT**

Interdiction absolue de fumer et faire du feu sur le parcours.

Les chiens doivent obligatoirement être tenus en laisse.

Ne pas s'éloigner des sentiers balisés et respecter le code de la route.

Les circuits sont ouverts à tous, les enfants de moins de 10 ans doivent être accompagnés

**LICENCE DE PARTICIPATION:**

La licence de participations FFSP est délivrée au départ contre une cotisation de participation sans souvenir de 2,-€.

Elle donne droit aux tampons IVV uniquement si la grille située au verso est correctement remplie. Des points d'autocontrôle sont matérialisés sur les circuits signalés par une lettre ou un chiffre.

**Départ et arrivée : Start und Ziel:**

**Office de Tourisme de SAVERNE**

37 Grand'Rue 67700 SAVERNE

Tél: 03.88.91.80.47 aus Deutschland 00.333.88.91.80.47

**Horaires d'ouverture - Öffnungszeiten**

**janvier à avril - octobre à décembre:** lundi au samedi de 9h30 à 12h

et de 13h30 à 17h30 - dimanche de 10h à 12 H et de 14H à 17H

**décembre :** le dimanche uniquement de 14 à 18h

**mai à septembre;** lundi au dimanche de 9h30 à 12h et de

13h30 à 17h30

Parking non payant derrière le Château des Rohan

**RENSEIGNEMENTS - AUSKUNFT**

**Mr Fernand LINKENHELD**

2 Impasse du Hohwald

67700 SAVERNE - Téléphone: **00.33 (0)3.88.91.64.83**

**Email : lesmarcheursduhautbarr@gmail.com**

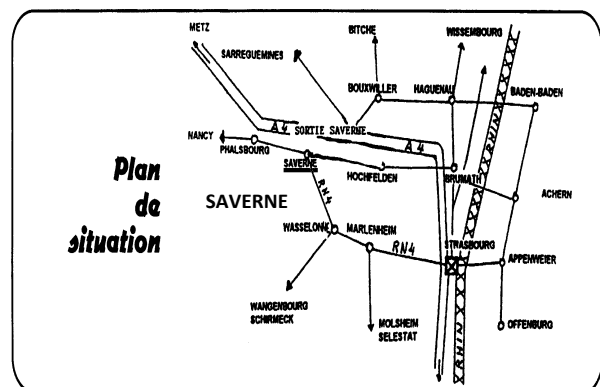
[www.lesmarcheursduhautbarr.e-monsite.com](http://www.lesmarcheursduhautbarr.e-monsite.com)

**ASSURANCE**

La FFSP est garantie en responsabilité civile auprès de GROUPAMA

L'inscription à la manifestation vaut déclaration de bonne santé

**URGENCE - SANITÄTDIENST:** International 112



**STRECKE 6 Km (grün) - 11 Km (schwarz)  
23 Km (rot) oder 30 Km (blau)**

ohne besondere Schwierigkeiten

**EMPFEHLUNGEN**

Rauchen und Feuer zünden auf der Strecke ist verboten

Hunde müssen an der Leine gehalten werden.

bei Überquerung bzw. Benutzung von Strassen ist die StVo zu beachten!

Die Strecken sind für Alle ohne Ausnahmen ! Kinder unter 10 Jahre nur in Begleitung Erwachsener.

**STARTGEBÜHR**

**2,00€** pro Teilnehmer einschliesslich IVV Stempel

Auf der Strecke befinden sich Selbstkontrollstellen. Die Buchstaben oder Zahlen dieser Kontrollen sind auf der Karte einzutragen.

Der IVV Stempel wird nur vergeben wenn die Startkarte vollständig ausgefüllt ist.

**HAFTPFICHT**

Die FFSP ist in zivirechtlicher Haftung durch GROUPAMA versichert. Die Teilnahme an der Veränderung ist Erklärung guter Gesundheit wert

**Bienvenue au Pays de SAVERNE et de sa Région**



à la frontière de l'Alsace et de la Lorraine entre le Château du Haut-Barr, la Zorn; le canal de la Marne au Rhin et la Grotte

St-Vit, 4 circuits des châteaux de 6 km, 11 km, 23 km, et 30 km, vous emmènerons

sur des sentiers pittoresques et la visite de 5 châteaux du XIIè- XVIIè siècle et bien

d'autres sites, le Télégraphe Chappe ainsi que le Schlossberg et le Wuestenberg, et bien sûr Saverne avec son Château des Rohan, ville de 12000 habitants avec ses restaurants et ses commerces.

**Circuit de 6 km**

Vous fera faire le tour ouest de la ville de Saverne avec le château des Rohan.

**Circuit de 11 km**

Vous mènera vers Fontaine Mélanie, le Château du Greifenstein et la Grotte St-Vit.

**Circuit de 23 km**

Vous promènera vers le Wuestenberg, Le Schlossberg, le Château de l'Ochsentein, du Grand Géroldseck, du Haut-Barr en passant par la table des Sorcières et le Télégraphe Chappe.

**Circuit de 30 km**

Vous fera visiter, le Saut du Prince Charles, le Château du Greifenstein, la Grotte St-Vit puis le site Gallo-Romain du Wasserwald, la Table des Socières, le Château du Grand Géroldseck et celui du Haut-Barr.



ne pas jeter sur la voie publique

